



INFORME EJECUTIVO DE PREDICCIÓN CLIMÁTICA PARA LA REGIÓN DE LA MOJANA

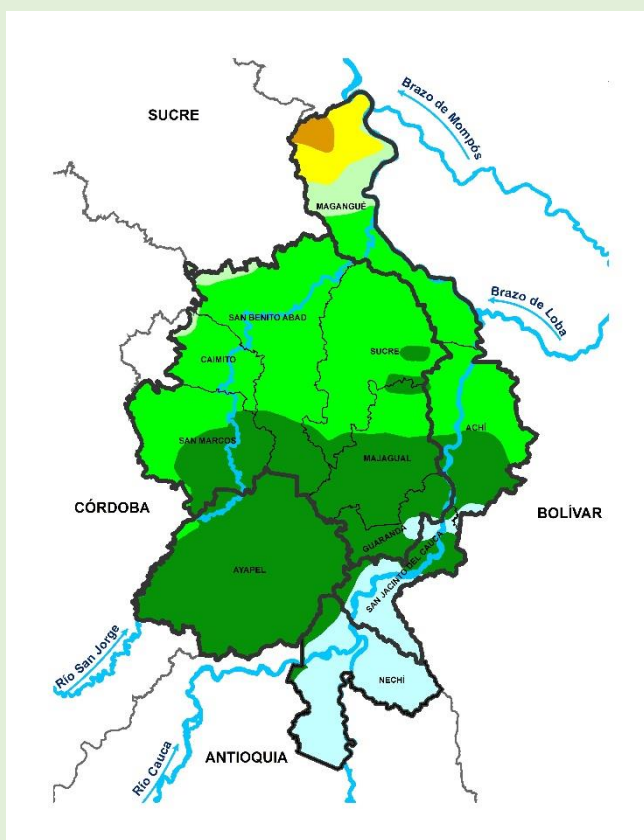
AGOSTO DE 2023



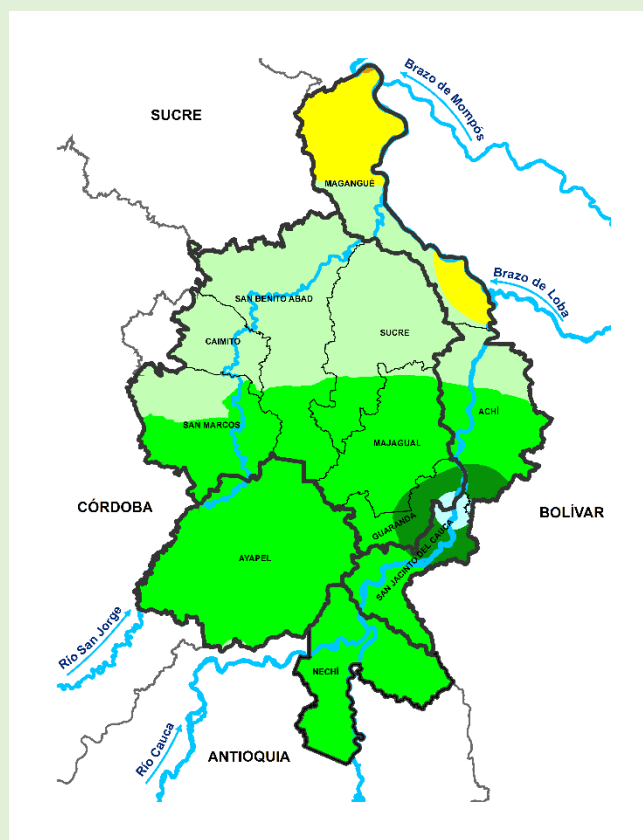
COMPORTAMIENTO DE LA PRECIPITACIÓN EN EL MES DE JULIO DE 2023

Se caracteriza por ser un mes perteneciente al período lluvioso de la Región Caribe y para La Mojana. Para el territorio mojanero en la zona sur oriental (municipios de Nechí, Guaranda, oriente de Ayapel, San Jacinto del Cauca y sur de Achí) presenta los promedios más altos de la región para el respectivo mes oscilando entre 400 - 600 mm, luego va disminuyendo los promedios hacia los municipios de Achí, Majagual, sur de San Benito Abad, resto de Ayapel, sur de San Marcos y Sucre, con promedios históricos entre 300 – 400 mm; luego corresponde a los municipios de centro sur de Magangué, resto de Sucre, San Benito Abad y San Marcos, y Caimito, con valores promedio entre 200 – 300 mm, y el norte de Magangué con promedio de lluvia entre 150 – 200 mm.

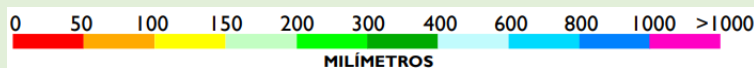
Durante el mes de julio las lluvias presentaron lluvias ligeramente por debajo de lo normal en el territorio mojanero.



Climatología julio (1991-2020)
Fuente: IDEAM, 2023



Precipitación acumulada 01/07/2023-31/07/2023
Fuente: IDEAM, 2023

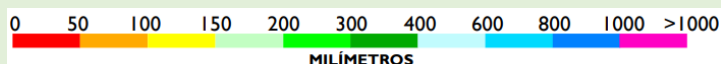
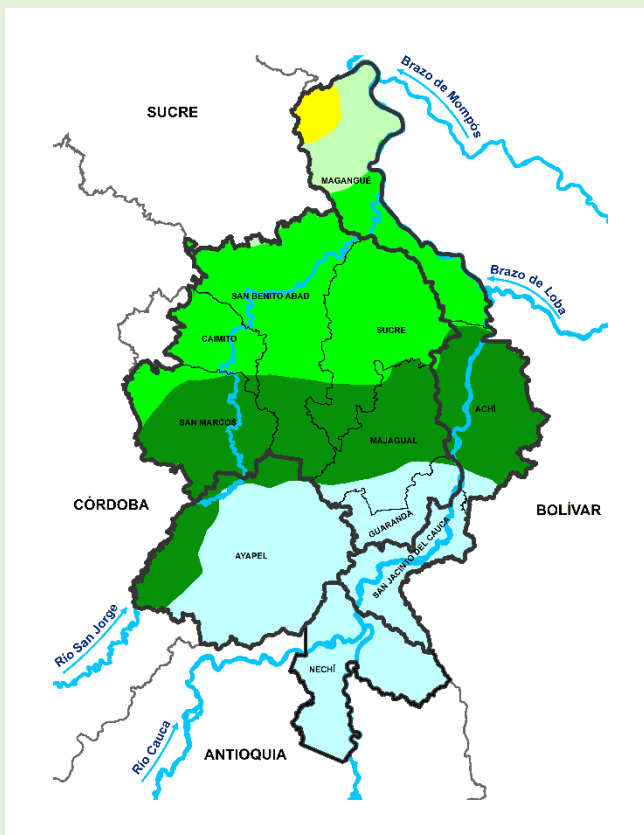


PREDICCIÓN CLIMÁTICA

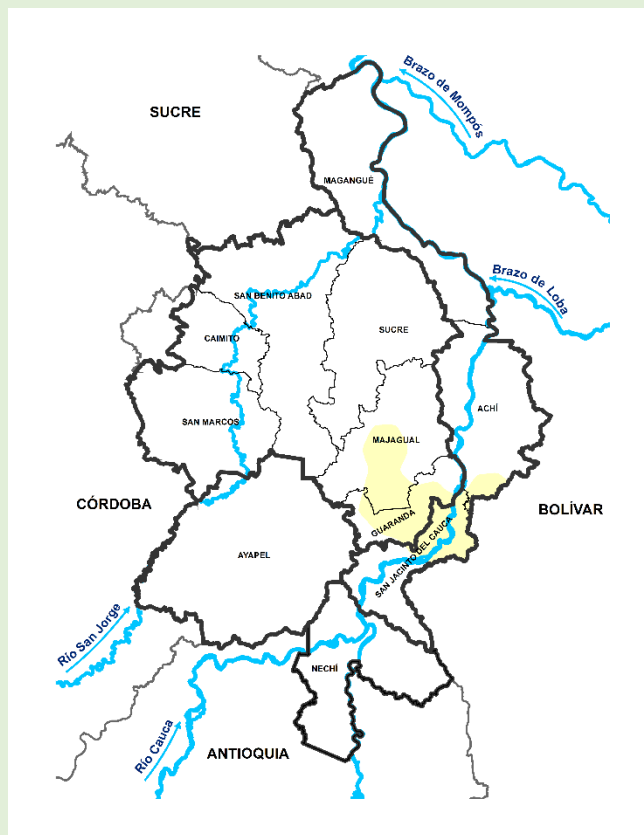
AGOSTO

Se caracteriza por ser un mes perteneciente al período lluvioso de la Región Caribe y para La Mojana. Para el territorio mojanero en la zona sur oriental (municipios de Nechí, Guaranda, oriente de Ayapel, San Jacinto del Cauca y sur de Achí) presenta los promedios más altos de la región para el respectivo mes oscilando entre 400 - 600 mm, luego va disminuyendo los promedios hacia los municipios de Achí, Majagual, sur de San Benito Abad, resto de Ayapel, sur de San Marcos y Sucre, con promedios históricos entre 300 – 400 mm; luego corresponde a los municipios de centro sur de Magangué, resto de Sucre, San Benito Abad y San Marcos, y Caimito, con valores promedio entre 200 – 300 mm, y el norte de Magangué con promedio de lluvia entre 150 – 200 mm.

En cuanto a la predicción para el mes de agosto de 2023, se prevé que las lluvias se comporten dentro de lo normal para la época, sin embargo, no se descarta que se presenten ligeros déficits de precipitación especialmente al sur de la región sobre los municipios de Nechí, Ayapel, San Jacinto del Cauca y Guaranda.



Climatología agosto (1991-2020)
Fuente: IDEAM, 2023

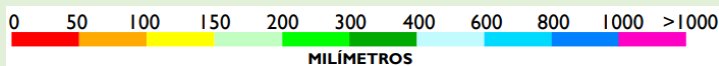
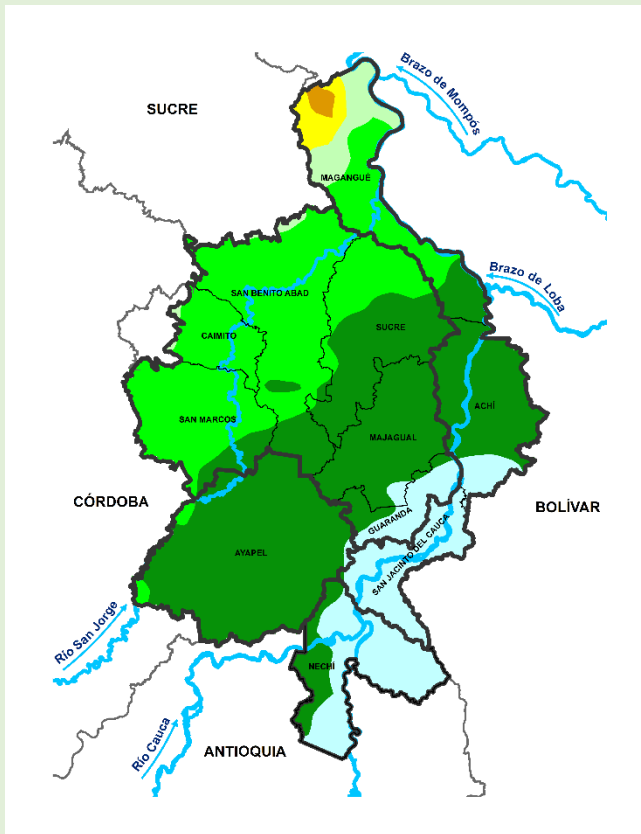


Predicción de la precipitación para el mes agosto de 2023
Fuente: IDEAM, 2023

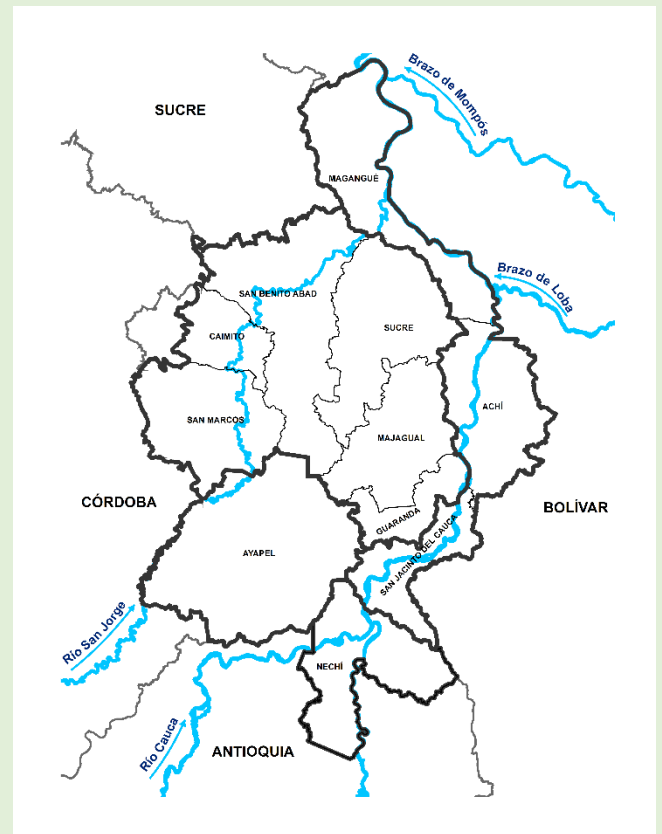
SEPTIEMBRE

Se caracteriza por ser un mes perteneciente al período lluvioso de la Región Caribe y La Mojana. Para el territorio mojanero en la zona sur oriental (municipios de Nechí, Guaranda, oriente de Ayapel, San Jacinto del Cauca, sur de Achí y Majagual) se esperan los promedios más altos de la región oscilando entre 400 – 600 mm, luego van disminuyendo los promedios hacia los municipios de San Marcos, centro y sur de San Benito Abad, Sucre y resto de Achí, con promedios históricos entre 300 – 400 mm. Los municipios de centro - sur de Magangué, resto de Sucre, Caimito y norte de San Benito Abad, con valores promedio entre 200 – 300 mm y el norte de Magangué con promedio de lluvia entre 150 – 200 mm.

De acuerdo con el modelaje realizado por el IDEAM para el mes de septiembre las precipitaciones tendrán un comportamiento muy similar al de la climatología.



Climatología septiembre (1991-2020)
Fuente: IDEAM, 2023



Predicción de la precipitación para el mes de septiembre de 2023
Fuente: IDEAM, 2023



INFORME EJECUTIVO DE PREDICCIÓN CLIMÁTICA PARA LA REGIÓN DE LA MOJANA

Directivos:

GHISLIANE ECHEVERRY PRIETO

Directora General IDEAM.

MY. Diana Carolina Rueda Dimate

Jefe de la Oficina del Servicio de Pronóstico y Alertas

TC. Jorge Giovanni Jiménez Sánchez

Subdirector (e) de Meteorología

www.ideam.gov.co/

Correos electrónicos:

servicio@ideam.gov.co

alertas@ideam.gov.co

Calle 25 D # 96B - 70, piso 3. Bogotá, D.C.

Teléfono: 307 5625 ext. 1334 - 1336.

LILIANA QUIROZ AGUAS, Directora General de la Corporación para el Desarrollo Sostenible de La Mojana y el San Jorge

CORPOMOJANA

www.corpomojana.gov.co

Correo Electrónico:

corpomojana@corpomojana.gov.co

Cra. 21 # 21 A – 44 San Marcos - Sucre

Teléfono: (+57) (5) 295 5347

JAVIER PAVA, Gerente del Fondo Adaptación

JIMENA PUYANA, Gerente Nacional de Desarrollo Sostenible del PNUD

Elaborado por:

Meteorólogos

AARÓN OMAÑA ROJAS, CRPA-La Mojana

RAFAEL MUNDARAY MAGO, CRPA-La Mojana

SIG:

Pablo García

PARTICIPACIÓN

Oficina del Servicio de Pronósticos y Alertas, IDEAM

Grupo de Modelamiento de Tiempo y Clima, IDEAM

Grupo de Clima y Agrometeorología, IDEAM

Síguenos en



@CORPOMOJANA_CAR



@CORPOMOJANA_CAR



@CORPOMOJANA